Внесение изменений в Генеральный план муниципального образования Каировский сельсовет Саракташского района Оренбургской области

Карта материалов по обоснованию

М 1:25 000

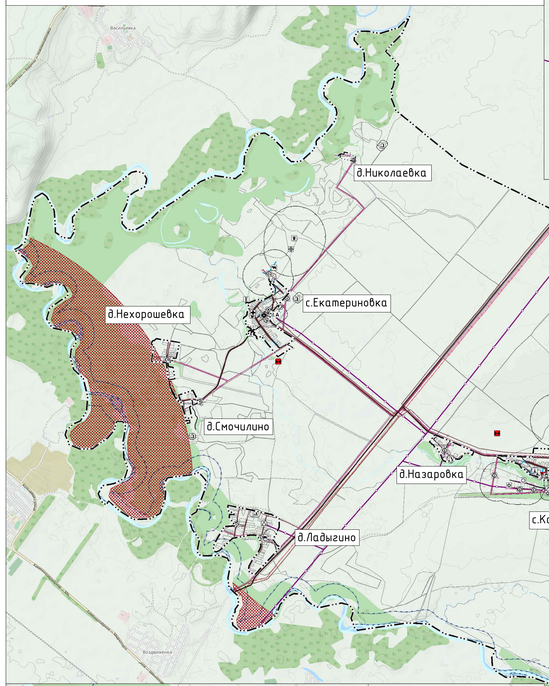

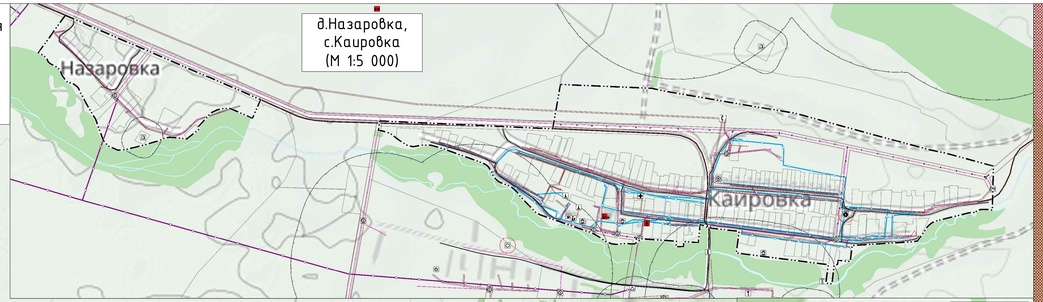

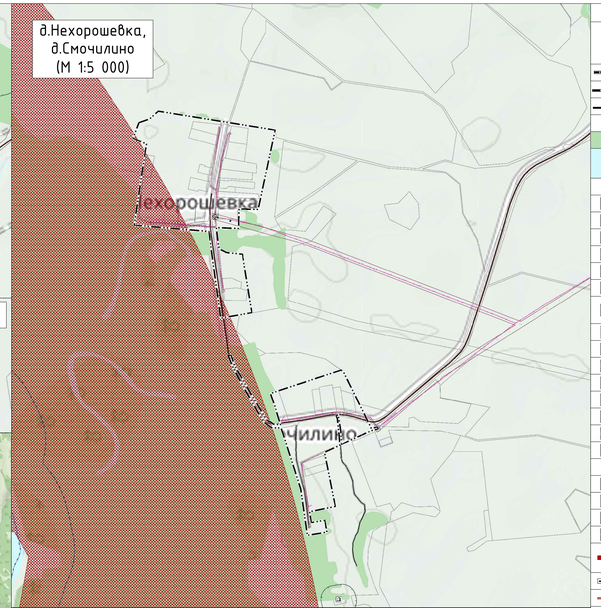

Условные обозначения

	Граница единицы административно-территориального деления Российской Федерации
	Граница муниципального района
	Граница сельского поселения
	Граница населенного пункта
	Земли по категориям
	Земли лесного фонда
	Водоток (река, ручей, канал, озеро, пруд, обводненный карьер, водохранилище)
	Объекты местного значения
	Общеобразовательная организация
	Дошкольная образовательная организация
	Объект культурно-досугового (клубного) типа
	Лечебно-профилактическая медицинская организация
	Объект спорта
	Памятник
	Предприятие по разведению молочного крупного рогатого скота
	Объект, связанный с производственной деятельностью
	Станция технического обслуживания
	Трансформаторная подстанция (ТП)
	Газораспределительная станция (ГРС)
	Источник тепловой энергии
	Объект связи
	Водозабор
	Водонапорная башня
	Очистные сооружения (КОС)
	Мостовое сооружение
	Кладбище
	Объект размещения отходов
	Объект утилизации, уничтожения биологических отходов
	Автомобильные дороги регионального или межмуниципального значения
	Улица в жилой застройке
	Линии электропередачи 35 кВ
	Линии электропередачи 10 кВ
	Газопровод распределительный высокого давления
	Водопровод
	Теплопровод распределительный (квартальный)
	Зоны с особыми условиями использования территории
	Водоохранная зона
	Первый пояс зоны санитарной охраны источника водоснабжения
	Охранная зона инженерных коммуникаций
	Санитарно-защитная зона
	Лицензионные участки
	Зона, подверженная риску химического заражения

Изм.	Кол.уч.	Лист	Док.	Подпись	Дата	Внесение изменений в Генеральный план муниципального образования Каировский сельсовет Саракташского района Оренбургской области			
Разработ.		Галимова				Карта материалов по обоснованию	Стадия	Лист	Листов
Проверил									
ГИП							ООО "РКЦ"		
УТВЕРЖДЕН		Зайнуллин							

Формат: 841х1050